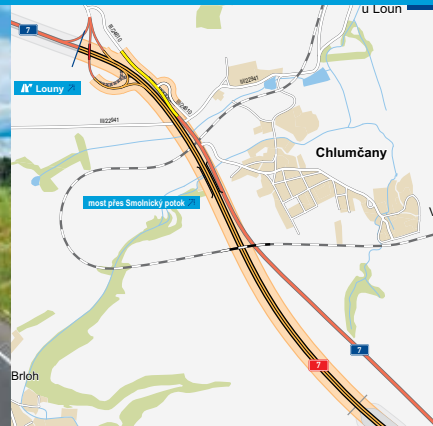
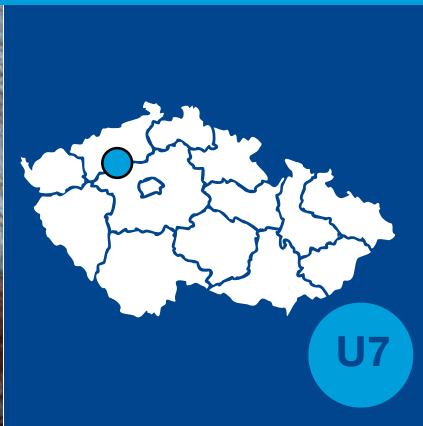


# Dálnice D7

## Chlumčany, zkapacitnění

INFORMAČNÍ LETÁK, stav k 10/2019



ŘEDITELSTVÍ SILNIC A DÁLNIC ČR

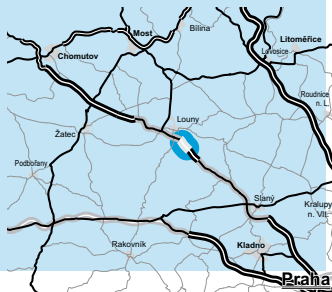
## Chlumčany, zkapacitnění

### DOPRAVNÍ VÝZNAM STAVBY

**Stavba „D7 Chlumčany, zkapacitnění“, je součástí souboru staveb zkapacitnění stávající dvoupruhové silnice I/7 na čtyřpruhovou dálnici D7. Ta je zahrnuta do výhledové sítě dálnic v České republice. Hlavní dálniční tah D7 Praha – Chomutov – hranice se Spolkovou republikou Německo (hraniční přechod Hora Svatého Šebestiána – Reitzenhain) umožní po přestavbě rychlé a hlavně kapacitní spojení českého vnitrozemí s oblastí Chemnitz ve Svobodném státě Sasko a návazně se státy Evropské unie.**

Od Prahy po Slaný je již čtyřpruhová komunikace D7 vybudována. V úseku od hranic Středočeského a Ústeckého kraje po Postoloprty byly v minulých letech na silnici I/7 vybudovány v polovičním čtyřpruhu obchvaty Panenského Týnce, Chlumčan, Loun a Postoloprty. V souladu s usneseními vlády bude silnice I/7 od Slaného po Chomutov zkapacitněna na dálnici D7 v kategorii R 25,5/100. Vzhledem ke složitému horskému terénu v území od Chomutova po Horu Svatého Šebestiána a neúměrně vysokým nákladům na vybudování dálnice v tomto úseku zde byla přeložka silnice I/7 vybudována v minulých letech jako dvoupruhová silnice v kategorii S 11,5/70 se stoupacími pruhy a pruhy pro klesání.

Jedním z nejdůležitějších důvodů přestavby silnice I/7 je zajištění dopravní obslužnosti průmyslových zón u Mostu, Loun a Postoloprty a zejména strategické průmyslové zóny Žatec-Triangle vybudované v prostoru bývalého vojenského letiště, jedné z největších v České republice.



### UMÍSTĚNÍ A POPIS STAVBY

Na východě navazuje navrhovaná stavba „D7 Chlumčany, zkapacitnění“ na dokončenou stavbu „R7 Sulec, obchvat“ (v 11/2009 uvedeno do provozu), na západě na připravovanou stavbu „D7 Louny, zkapacitnění obchvatu“. Délka stavby ve zcela nové trase v kategorii R 25,5/100 činí 4448 metrů. Dálnice je projektována v kategorii R 25,5/100. Návrhové prvky D7 jsou dle požadavku objednatele upraveny tak, aby odpovídaly rychlosti alespoň 120 km/hod.

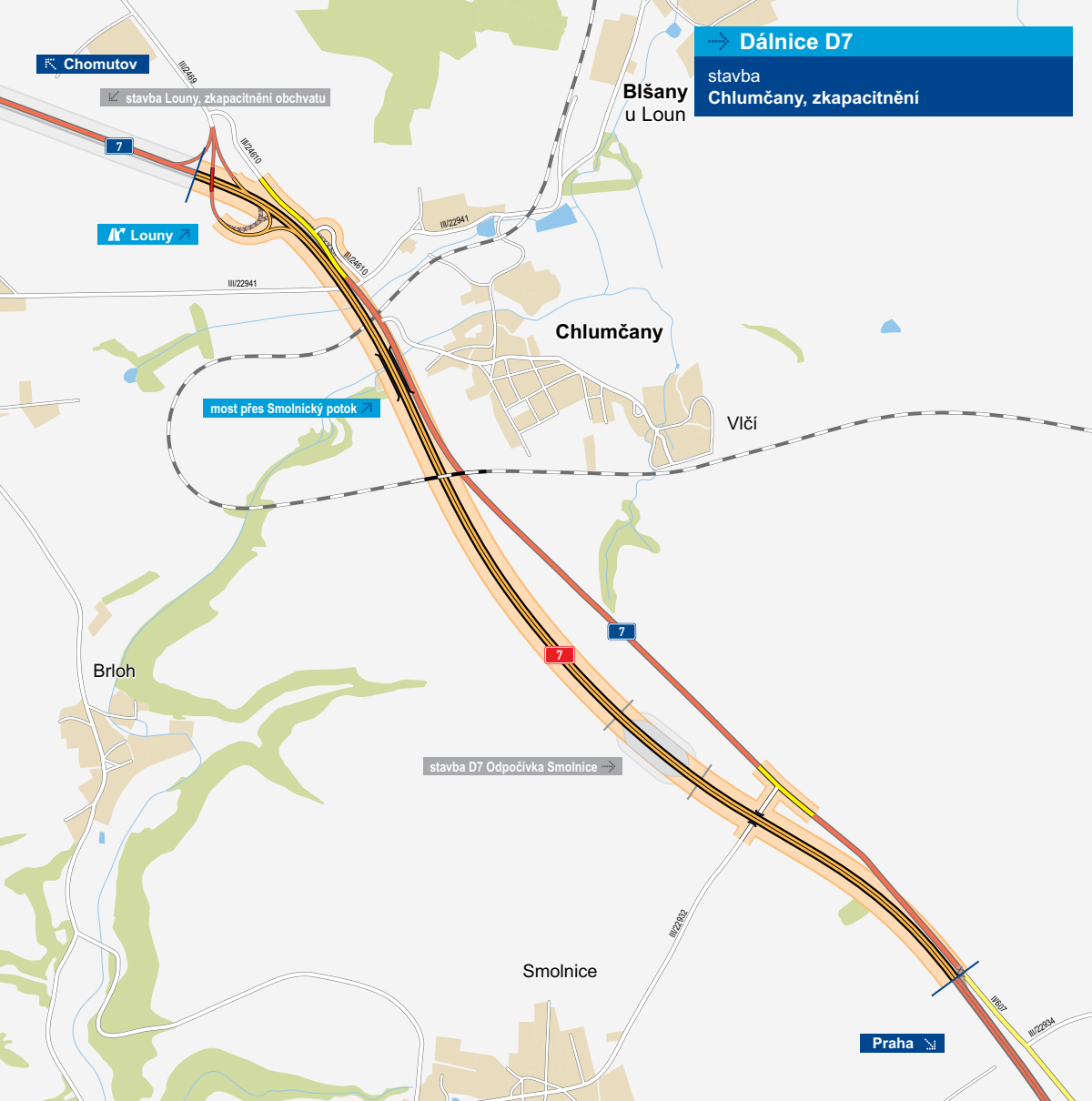
V počátečním úseku je dálnice vedena v těsném souběhu, vlevo ve směru Praha–Chomutov, od stávající silnice I/7, která bude po dokončení čtyřpruhu sloužit jako doprovodná komunikace II/607. V km 1,000 trasa kříží mostem přeložku silnice III/22932. Původně zde byla navržena MÚK Smolnice, která byla dle stanoviska MV ČR vypuštěna. Odtud se trasa dálnice D7 mírně odklání od původní silnice. Důvodem bylo především vymístění navržených křižovatkových větví mimo stávající silnici. Styková křižovatka silnic II/22932 x II/607 bude doplněna o odbočovací pruh a vyvýšený ostrůvek. V km 2,800 podchází trasa D7 železniční trať, v km 3,250 přechází mostem údolí Smolnického potoka, v km 3,500 pak mostem opět přechází železniční trať. V konci úseku navazuje navržená trasa na již provozovaný dvoupruhový obchvat Loun, a to v prostoru MÚK Louny-východ. V závěrečném, přibližně

500 metrů dlouhém úseku, se proto postupně dostává do trasy obchvatu Loun. Z tohoto důvodu dojde ke směrově změně vedení dvou větví MÚK Louny-východ.

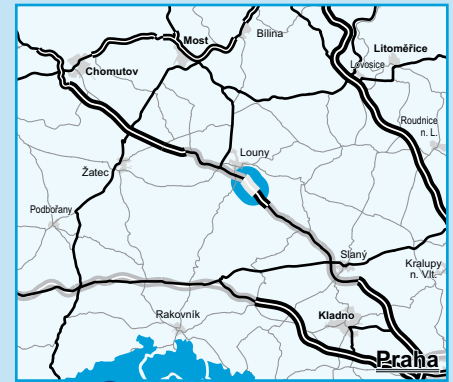
Součástí stavby je dále několik přeložek silnic II. a III. třídy a sedm mostních objektů (včetně jednoho železničního). Dále budou provedeny objekty středové kanalizace (v části stavby) a dvě retenční nádrže zajišťující odvodnění stavby. Stavbou budou vyvolány četné přeložky inženýrských sítí (vodovody, vodoteče, přeložky elektrických vedení vysokého napětí, sdělovací kabely a systém SOS). Protože je stavba situována výhradně v extravilánu, nejsou nutné žádné demolic stávajících pozemních objektů. Před dokončením stavby se provedou vegetační úpravy, tedy náhradní výsadba za kácenou mimolesní zeleň a rekultivace všech dočasných záborů včetně zrušených komunikací.



Realizace stavby je rozvržena do tří etap tak, aby během výstavby nebylo nutné budovat provizorní objížďky.

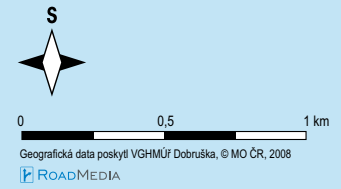
Stavba „D7 Chlumčany, zkapacitnění“ je navržena v souladu se schválenými změnami a doplňky územního plánu Severočeské hnědouhelné pánve a s návrhem zásad územního rozvoje velkého územního celku Ústeckého kraje.



→ **Dálnice D7**  
stavba  
**Chlumčany, zkapacitnění**



-  řešená stavba
-  jiné stavby



# Chlumčany, zkapacitnění

## STAV PŘÍPRAVY / REALIZACE

V listopadu 2016 byla odevzdána DSP a bylo zahájeno majetkoprávní vypořádání stavby. Vykoupeno je 89,36 % potřebných pozemků (84 z 94 listů vlastnictví – stav k 05/2019).

Část stavby měla závazné stanovisko, část stavby měla stanovisko EIA dle zákona č. 244/1992 Sb. Proto bylo přistoupeno k novému procesu EIA ve znění novely zákona č. 39/2015 Sb. pro celý úsek. K vydání souhlasného závazného stanoviska EIA došlo 24. 8. 2018.

Dne 20. 9. 2018 byla uzavřena smlouva na zpracování DÚR pro odpočívku Smolnice (v 03/2019 byl odevzdán koncept DÚR). V návaznosti na plánovanou odpočívku a podmínky EIA dochází k úpravám DSP. Zároveň probíhá inženýrská činnost ke SP. S ohledem na umístění odpočívky v úseku Chlumčan je nutné upravit DSP tak, aby technicky umožňovala dostavbu odpočívky.

V lokalitě stavby bylo zjištěno sesuvné území, nyní probíhá zpracování projektové dokumentace GT monitoringu vč. IČ a je připravována veřejná zakázka na jeho realizaci. Je připravován projekt základní vytyčovací sítě a veřejná zakázka na kácení mimolesní zeleně.

EIA	ZP	UR	SP	VŘ	ZS	UP
08/2018	07/2007	09/2014	2020	04/2020	2020	2023

**Význam zkratk:** EIA: Stanovisko EIA • ZP: Schválení záměru projektu • UR: Vydání územního rozhodnutí • SP: Vydání stavebního povolení • VŘ: Vyhlášení výběrového řízení • ZS: Zahájení výstavby • UP: Uvedení do provozu

## DATA O STAVBĚ

### Hlavní trasa:

délka: 4448 m  
kategorie: R 25,5/100  
plocha vozovek: 93 201 m<sup>2</sup>  
počet všech stavebních objektů: 79

### Mostní objekty:

na dálnici: 6  
nad dálnici: 1  
celková délka mostů: 320 m

### Mimoúrovňové křižovatky:

MÚK Louny (délka větví: 871 m)

### Protihlukové stěny:

počet: 2 (celková délka: 569 m)

### Úpravy ostatních komunikací:

silnice II. třídy: 2 (délka: 801 m)  
silnice III. třídy: 3 (délka: 647 m)  
polní cesty: 5 (délka: 5349 m)  
celková délka: 6797 m

### Přeložky a úpravy inž. sítí:

vodohospodářské objekty: 16  
objekty elektro a sdělovací: 7  
přeložky plynovodu: 2

### Drážní objekty:

úprava žel. trati č. 110 (délka: 269 m)

### Celkový objem zemních prací:

výkopy: 776 229 m<sup>3</sup>  
náspy: 526 384 m<sup>3</sup>

### Název stavby:

D7 Chlumčany, zkapacitnění

### Místo stavby:

Ústecký kraj  
**Katastrální území:**  
Toužetín, Smolnice u Loun,  
Chlumčany u Loun, Vlčí u Chlumčan

### Druh stavby:

novostavba

### Objednatel:

Ředitelství silnic a dálnic ČR

### Zpracovatel DSP:

Sdružení VASAN  
(NOVÁK & PARTNER s.r.o. –  
vedoucí člen, Valbek, spol s r.o.,  
SATRA spol. s r.o.)

### Předpokládaná cena stavby:

1 057 851 000 Kč (bez DPH)

**Pozn.:** Tento leták byl aktualizován v říjnu 2019. Jelikož výstavbu významných dopravních komunikací ovlivňuje velké množství faktorů, které se nedají předem předvídat, jsou uvedena data pouze orientační.